



Escursioni con il




150
1973 - 2023
C.A.I. ALZANO LOMBARDO

Gruppo Tartarughe

programma



shutterstock.com - 1338052049



05 APR. 2023

ADRARA (Valle della Guerna) giro ad anello

Localita' Adrara S. Rocco

Dislivello: 960 m - Km 13,95

Tempo di salita: 2,30 ore circa

Difficolta': E-F

Partenza ore 7:00 parcheggio piazzale PISCINE Alzano



12 APR. 2023

M.te CANCERVO 1840m

Localita' di partenza: Pianca (frazione di San Giovanni Bianco)

Dislivello: 1.030 m

Tempo di salita: 2,30 ore

Difficolta': E

Segnavia: 102

Partenza ore 7:00 parcheggio piazzale PISCINE Alzano



19 APR. 2023

Periplo di MONTISOLA con salita al Santuario di Ceriola

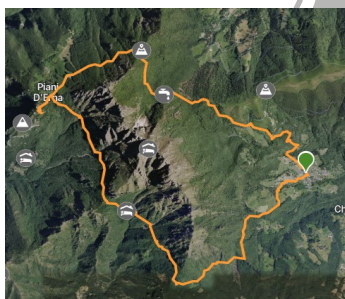
Localita'

Dislivello: 900 m - Km 9

Tempo di salita: 2 / 2,30 ore circa

Difficolta': T

Partenza ore 7:00 parcheggio piazzale PISCINE Alzano



26 APR. 2023

Periplo del RESEGONE da Brumano (giro ad anello)

Localita' di partenza Brumano Valle Imagna

Dislivello: da 911m a 1531m (totale sali / scendi 1450m circa)

Tempo totale: 5:30 - 6 ore circa - percorso Km 15 circa

Difficolta': E

Partenza ore 7:00 parcheggio piazzale PISCINE Alzano



AVVISO



Causa intervento straordinario dello stabile, la sede C.A.I. è temporaneamente trasferita in
Via Mazzini n° 17 (Palazzo Pelandi) Alzano L.

Tel: 035 51 15 44

email: info@caialzano.it

www.caialzano.it

Orario apertura sede : Venerdì dalle 20.00 alle 22.30



Escursioni con il



Gruppo Tartarughe

programma



shutterstock.com - 1338052049



03 MAG. 2023

Rif. GRASSI 1987m da Valtorta

Localita' di partenza CERESOLA

Dislivello: 650m

Tempo di salita: 2:30

Difficolta': E

Segnavia: 101

Partenza ore 7:00 parcheggio piazzale PISCINE Alzano



10 MAG. 2023

M.te GUGLIEMO 1948m dalla Val Palot

Localita' di partenza: Passabocche


Dislivello: 850m

Tempo di salita: 2:30 – lungh. percorso Km 12 circa

Difficolta': E

Segnavia: 201 – sent. 3V - 207

Partenza ore 7:00 parcheggio piazzale PISCINE Alzano



17 MAG. 2023

Monte DUE MANI 1656m dal Culmine di S. Pietro

Localita'di partenza: Culmine di S. Pietro

Dislivello: 600m circa – lunghezza percorso Km 10,5

Tempo di salita: 2:00 / 2.30

Difficolta': E

Partenza ore 7:30 parcheggio piazzale PISCINE Alzano



AVVISO



Causa intervento straordinario dello stabile, la sede C.A.I. è temporaneamente trasferita in
Via Mazzini n° 17 (Palazzo Pelandi) Alzano L.

Tel: 035 51 15 44

email: info@caialzano.it

www.caialzano.it

Orario apertura sede : Venerdì dalle 20.00 alle 22.30



Escursioni con il



Gruppo Tartarughe

programma



shutterstock.com - 1338052049



24 MAG. 2023

Laghi d' ARNO 1817m da Isola (Val Savio)

Localita' di partenza : Fraz. di Isola

Dislivello: 973m

Tempo di salita: 2:30

Difficolta': E

Partenza ore 7:00 parcheggio piazzale PISCINE Alzano



31 MAG. 2023

M.te BARBAROSSA 2148m da Teveno

Localita' : Teveno Val di Scalve

Dislivello: 1000

Tempo di salita: 3 ore – Lungh. Percorso Km 10 circa

Difficolta': E

Partenza ore 7:00 parcheggio piazzale PISCINE Alzano



AVVISO



Causa intervento straordinario dello stabile, la sede C.A.I. è temporaneamente trasferita in
Via Mazzini n° 17 (Palazzo Pelandi) Alzano L.

Tel: 035 51 15 44

email: info@caialzano.it

www.caialzano.it

Orario apertura sede : Venerdì dalle 20.00 alle 22.30